

Informatiesamenleving en stedelijk waterbeheer

Hugo Gastkemper
directeur
Stichting RIONED

Ambtelijke bijeenkomst Samenwerken aan water
Zutphen, 28 november 2018



Wat is bestuurlijk aan data?

- data en informatie: tussen vanzelfsprekend bestuurlijk belang en zaak van techniek en uitvoering



- data = grondstof = infrastructuur

Opgaven vereisen intensiever datagebruik

- Maatschappelijke opgaven: energietransitie, klimaatadaptatie, woningbouw
- Omgevingswet, right to change etc: faciliteren initiatiefnemers
- Kwaliteit: circulariteit, materialenpaspoorten
- Doelmatigheid: vermindering faalkosten, verbetering ketensamenwerking
- Kennis: gebrek aan professionals

Kader

- Zeggenschap: data van wie, voor wat en voor wie?
- Scheiden data en toepassing
- Data moeten verbonden zijn
- Data moeten veilig zijn
- Verplicht gebruik van standaarden voor beschrijving en uitwisseling
- Mensen en geld

Common Ground VNG

- Strategie gemeenten/VNG: betere dienstverlening door moderne ICT

5. Interactie

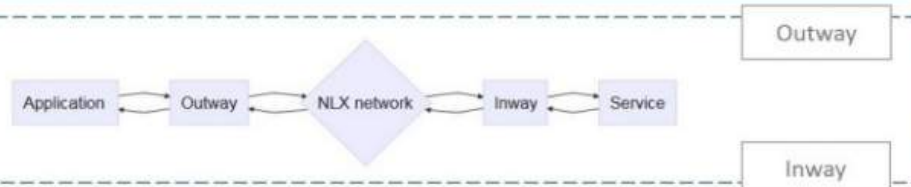


4. Bedrijfsfunctie en processen raadswerk

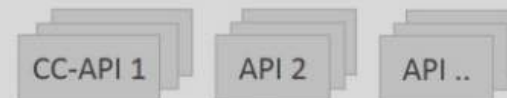
- System IRIS
- Component Oog&Oor
- Applicatie Dashboard




3. NLX Landelijke integratiefaciliteit



2. API-services



1. Data



ORI 1.0 en OSI 0.7



Digitaliseringsdeal Gebouwde Omgeving

- Initiatief gehele bouwsector
- Doel: “In 2023 is alle assetinformatie over de bebouwde omgeving digitaal beschikbaar”
- Door:
 - Gehele levenscyclus: Bouw Informatie Management (BIM)
 - *Digital twins*
- Sluiten opdrachtgevers aan?

Bestuursakkoord Water

- Water, wegen, groen, sport, verlichting zijn voorzieningen *ten dienste van* de bewoner. Objecten i.p.v. zaken voor de bewoner, zoals bij burgerzaken en sociaal domein.
- Deze voorzieningen volledig digitaliseren in beschrijving, prestatie en conditie.
- Informatie (veilig) delen
- Dus:
 - open standaarden
 - data en toepassingen scheiden

Acties Stichting RIONED

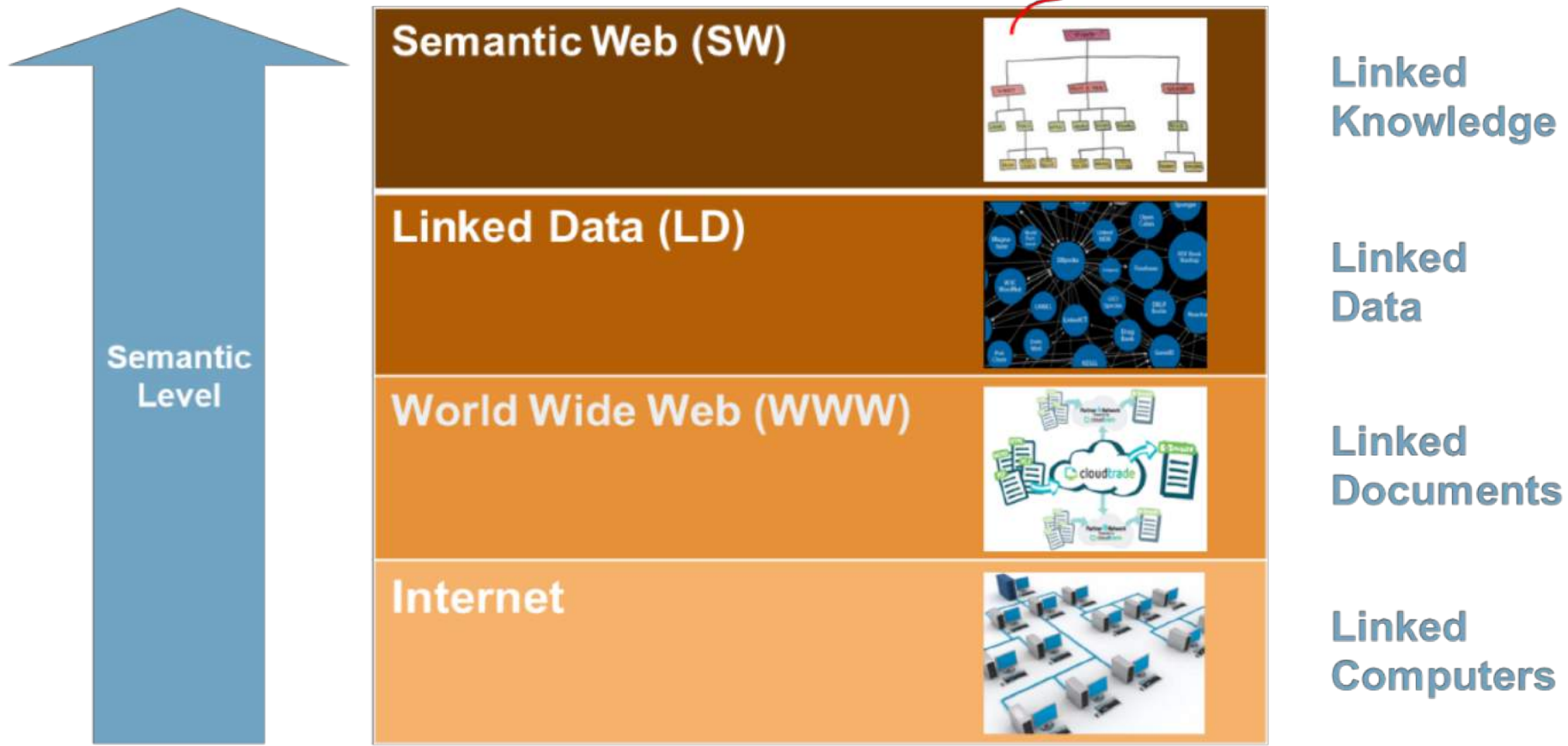
- Standaardisatie van betekenis begrippen en hun relaties door:
 - Gegevenswoordenboek Stedelijk Water (GWSW)
 - Bijdragen aan standaarden voor openbare ruimte en omgevingsbeleid
- Uitwisselfaciliteiten
- Autorisatie
- Streven: themaregistratie (vorm van basisregistratie)

Hoe helpen we regio's?

- Toelichting op relevante ontwikkelingen
 - DSO, Common ground, DigidealGO, BAW+
- Pilots/proeftuinen voor gebruik standaarden en collectief (data)beheer
 - Ook: krachtenbundeling
- Aanbod van GWSW-adviseurs (nulmetingen, GIS-toepassingen, rekenbestanden, datakwaliteit, advies...)
- Gezamenlijk organiseren, bestuurlijke rugdekking
- Waar ligt jullie behoefte?

Meer weten?

- www.vng.nl/samen-organiseren/common-ground
- www.digidealgo.nl
- www.riool.net/gwsw



Data delen tussen gemeenten en waterschappen

